



LEGENDE

1. Identification des parcelles:
- Parcelles appartenant à la commune de Saint Cyr l'Ecole
  - Parcelles appartenant à la commune de Fontenay le Fleury
  - Parcelles appartenant à l'Etat
  - Parcelles appartenant à un propriétaire privé
  - Parcelles appartenant à la ville de Paris
  - Parcelles appartenant à la SNCF
2. Limites de zones:
- Section cadastrale de la ville de Fontenay le Fleury
  - Section cadastrale de la ville de Saint Cyr l'Ecole
  - Position de la future limite de commune alignée avec l'autoroute
  - Position de l'actuelle limite de commune
3. Régularisation à prévoir:
- Parcelles situées cadastralement sur Saint Cyr l'Ecole avant la modification de la limite de commune. Ces parcelles doivent être chargées de commune.
  - Parcelles situées cadastralement sur Fontenay le Fleury avant la modification de la limite de commune. Ces parcelles doivent être chargées de communes.
  - Portion d'autoroute située sur la commune de Saint Cyr l'Ecole
  - Portion d'autoroute située sur la commune de Fontenay le Fleury
- Nota: Fond de plan issu du cadastre numérique

**foncier experts**  
Société de Géomètres - Experts - Maîtres d'œuvre VRD

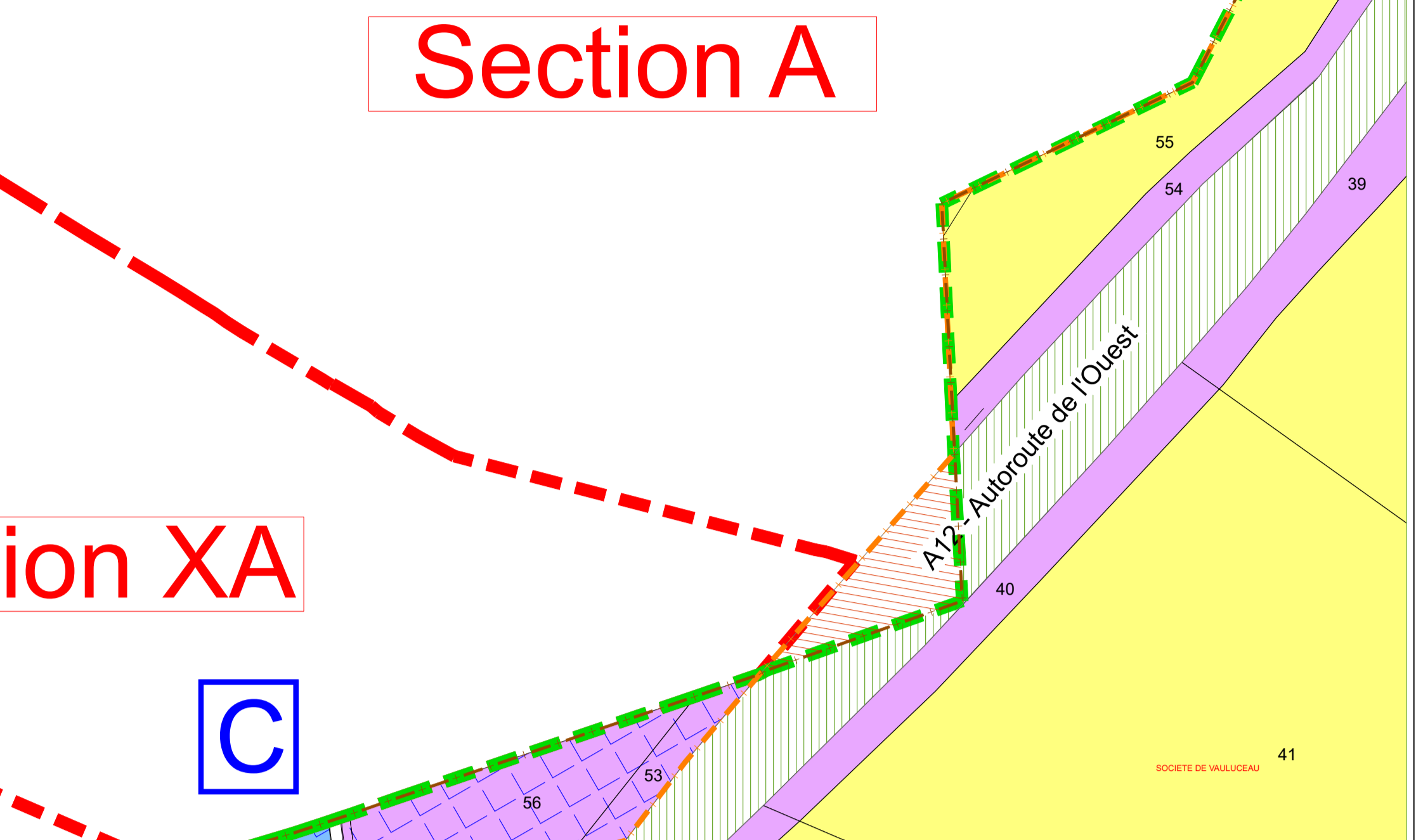
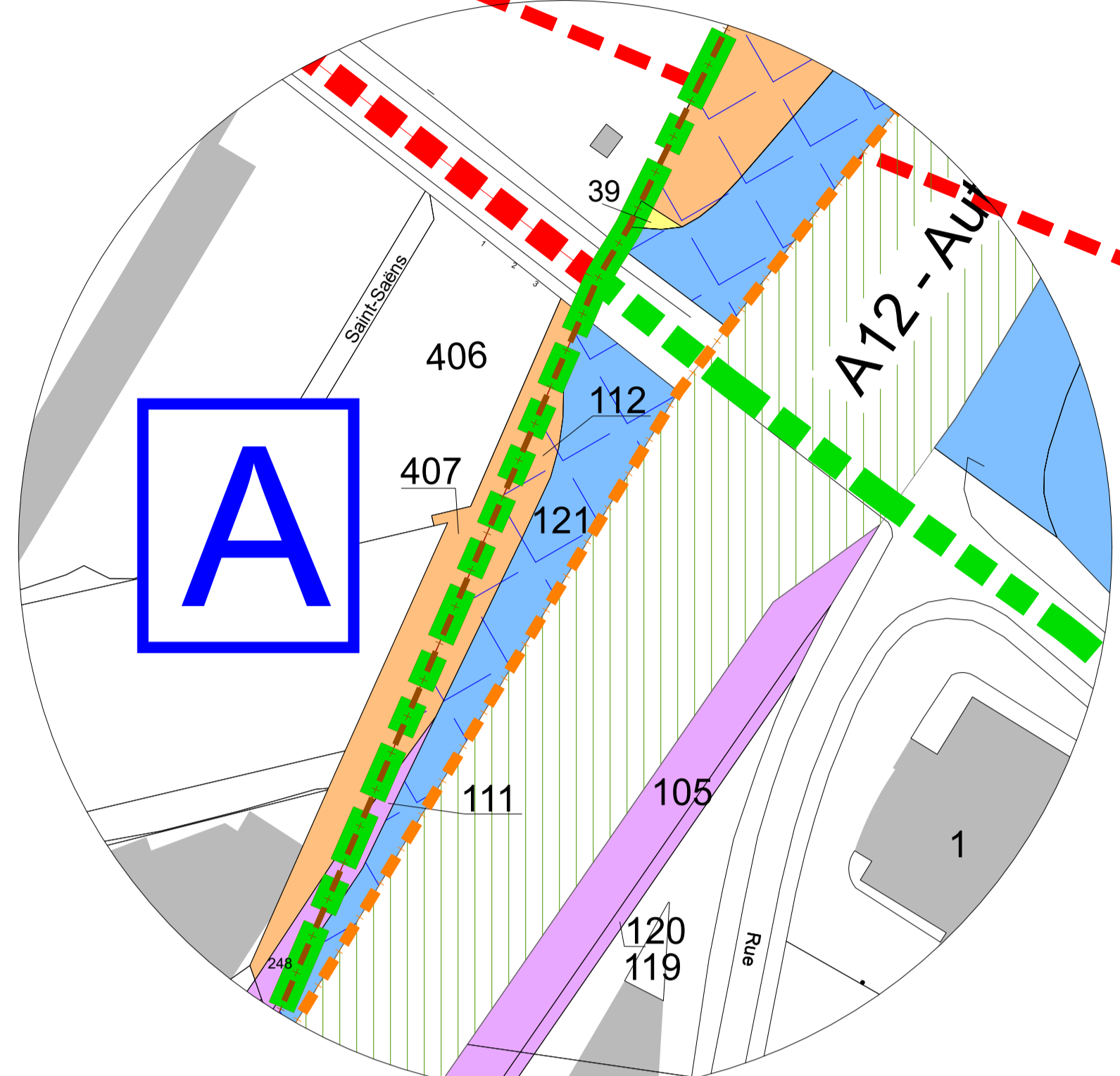
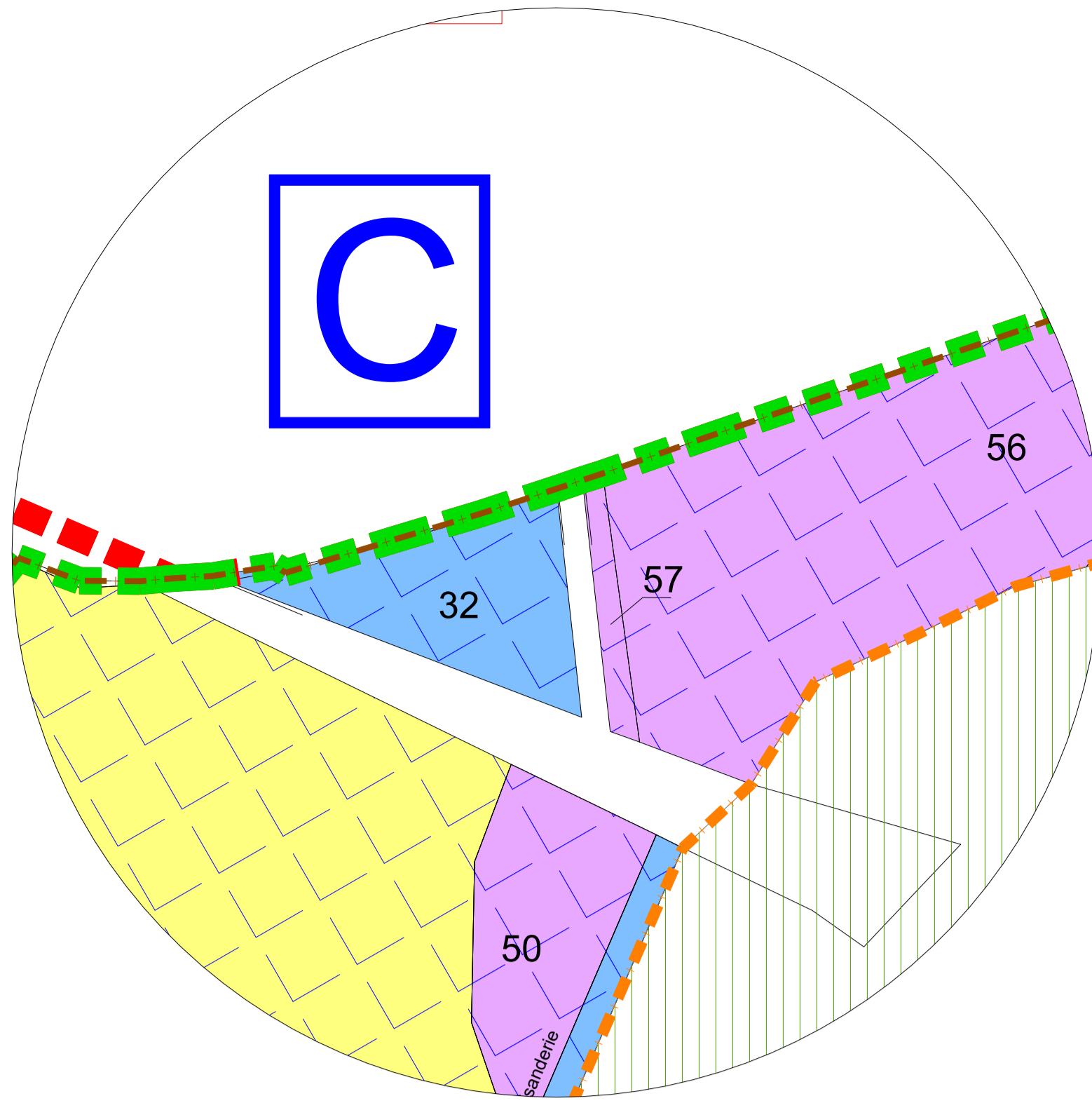
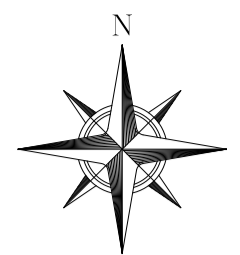
Dossier N° : 527562

123 rue de la République  
78100 Montesson  
Tél : 01 34 88 02 78  
Fax : 01 34 88 02 72  
foncier@foncier-experts.com

123 rue de la République  
78100 Montesson  
Tél : 01 34 88 02 78  
Fax : 01 34 88 02 72  
foncier@foncier-experts.com

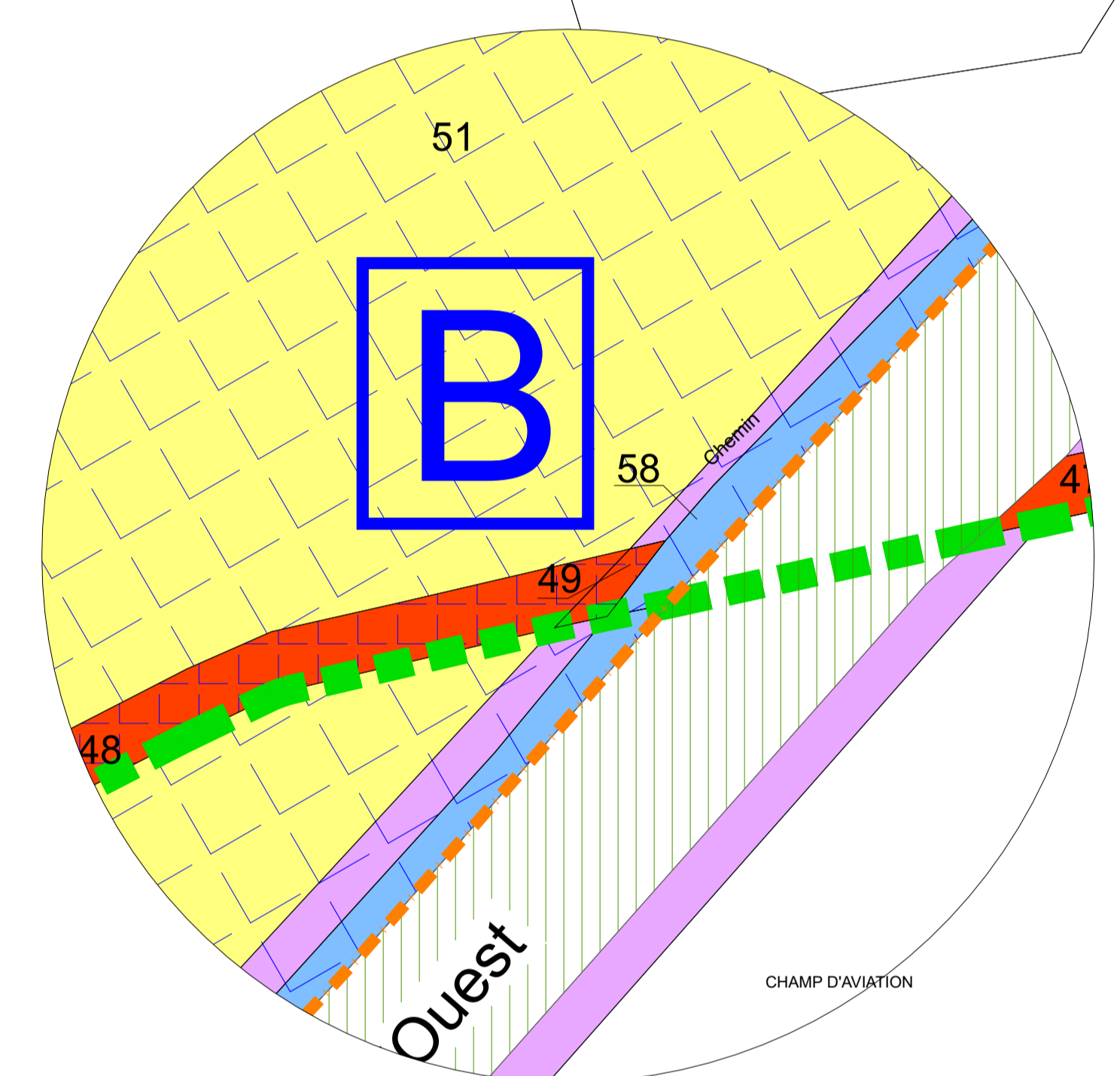
123 rue de la République  
78100 Montesson  
Tél : 01 34 88 02 78  
Fax : 01 34 88 02 72  
foncier@foncier-experts.com

123 rue de la République  
78100 Montesson  
Tél : 01 34 88 02 78  
Fax : 01 34 88 02 72  
foncier@foncier-experts.com



Section XA

Section AA



Section AE

Section AB

Section AC

Section AD

Section AD

Section AC

Section AB

